

調査対象地（住所）：東京都渋谷区

(北緯：35度 40分 41.92秒 東経：139度 42分 21.88秒)

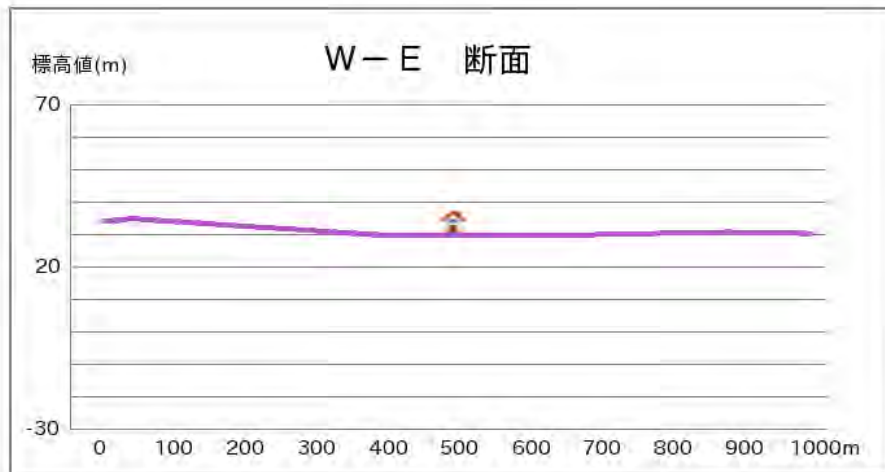
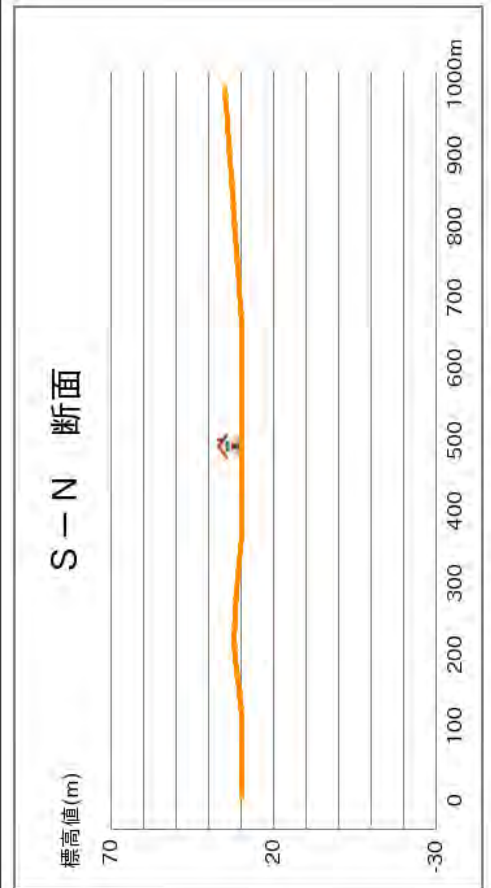
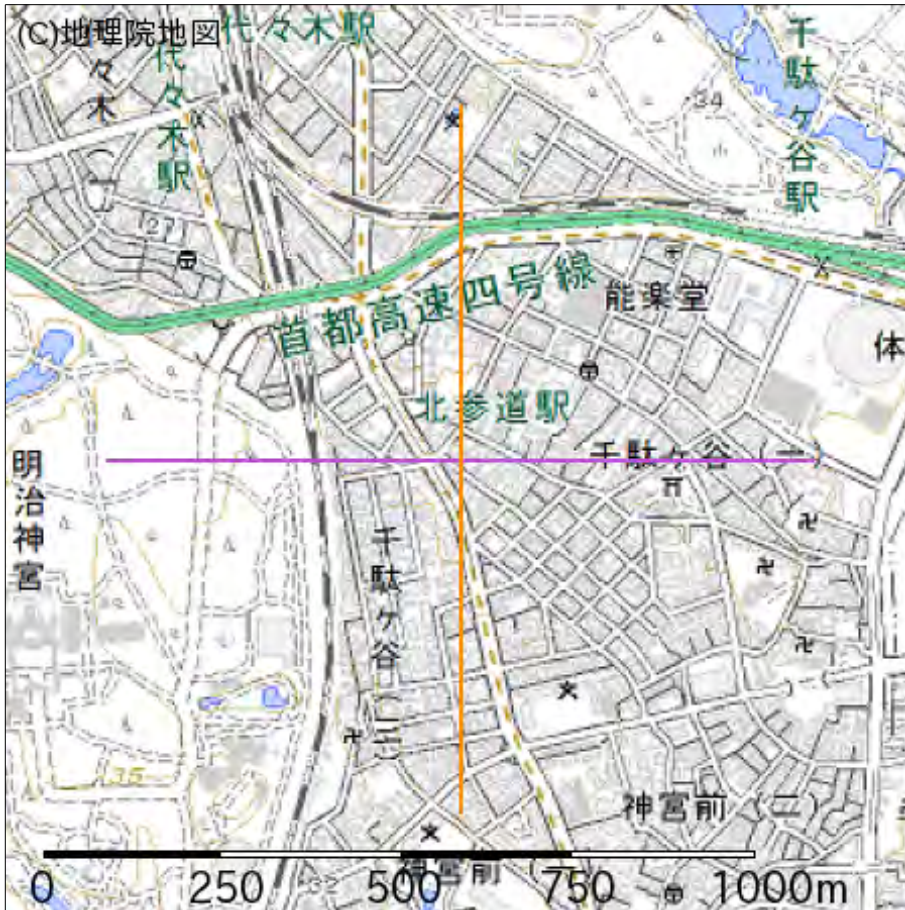
この場所の標高は、

25.8 m

出典：国土地理院 標高API 5mメッシュ標高

地形断面図

国土地理院 地理院地図 標高タイル (10mメッシュ標高) を利用して作成。



断面図の最小値・最大値は、対象地の標高値(10mメッシュ標高)の10m以下を切り捨てし、±50mの範囲となっております。

本レポートの改変・加工・複製・販売を禁じます。(本レポートを報告書の一部に使用する等の2次利用を禁じます)
本レポートをご利用になったことにより生じるいかなる損害についても、当社は一切責任を負いません。